

Выписка из Единого государственного реестра недвижимости об объекте недвижимости

Сведения о характеристиках объекта недвижимости

На основании запроса от 13.11.2021 г., поступившего на рассмотрение 15.11.2021 г., сообщаем, что согласно записям Единого государственного реестра недвижимости:

Земельный участок			
(вид объекта недвижимости)			
Лист № ____ Раздела 1	Всего листов раздела 1 : ____	Всего разделов: ____	Всего листов выписки: ____
15.11.2021 № 99/2021/430898633			
Кадастровый номер:		78:31:0001521:3996	

Номер кадастрового квартала:	78:31:0001521
Дата присвоения кадастрового номера:	03.09.2013
Ранее присвоенный государственный учетный номер:	данные отсутствуют
Адрес:	г.Санкт-Петербург, Лиговский проспект, дом 56, литера Б
Площадь:	1976 +/- 16кв. м
Кадастровая стоимость, руб.:	89438367.44
Кадастровые номера расположенных в пределах земельного участка объектов недвижимости:	78:31:0001521:2068, 78:31:0000000:3083
Кадастровые номера объектов недвижимости, из которых образован объект недвижимости:	данные отсутствуют
Кадастровые номера образованных объектов недвижимости:	данные отсутствуют
Сведения о включении объекта недвижимости в состав предприятия как имущественного комплекса:	

Государственный регистратор		ФГИС ЕГРН
полное наименование должности	подпись	инициалы, фамилия

М.П.

Выписка из Единого государственного реестра недвижимости об объекте недвижимости
Сведения о характеристиках объекта недвижимости

Земельный участок			
<small>(вид объекта недвижимости)</small>			
Лист № <u> </u> Раздела 1	Всего листов раздела 1 : <u> </u>	Всего разделов: <u> </u>	Всего листов выписки: <u> </u>
15.11.2021 № 99/2021/430898633			
Кадастровый номер:		78:31:0001521:3996	

Категория земель:	Земли населённых пунктов
Виды разрешенного использования:	Гостиничное обслуживание
Сведения о кадастровом инженере:	Купреничева Юлия Петровна №78-12-662
Сведения о лесах, водных объектах и об иных природных объектах, расположенных в пределах земельного участка:	данные отсутствуют
Сведения о том, что земельный участок полностью или частично расположен в границах зоны с особыми условиями использования территории или территории объекта культурного наследия	данные отсутствуют
Сведения о том, что земельный участок расположен в границах особой экономической зоны, территории опережающего социально-экономического развития, зоны территориального развития в Российской Федерации, игровой зоны:	данные отсутствуют
Сведения о том, что земельный участок расположен в границах особо охраняемой природной территории, охотничьих угодий, лесничеств, лесопарков:	данные отсутствуют
Сведения о результатах проведения государственного земельного надзора:	данные отсутствуют
Сведения о расположении земельного участка в границах территории, в отношении которой утвержден проект межевания территории:	данные отсутствуют

Государственный регистратор		ФГИС ЕГРН
полное наименование должности	подпись	инициалы, фамилия

М.П.

Сведения о характеристиках объекта недвижимости

Земельный участок			
(вид объекта недвижимости)			
Лист № <u> </u> Раздела 1	Всего листов раздела 1 : <u> </u>	Всего разделов: <u> </u>	Всего листов выписки: <u> </u>
15.11.2021 № 99/2021/430898633			
Кадастровый номер:		78:31:0001521:3996	

Условный номер земельного участка:	данные отсутствуют
Сведения о принятии акта и (или) заключении договора, предусматривающих предоставление в соответствии с земельным законодательством исполнительным органом государственной власти или органом местного самоуправления находящегося в государственной или муниципальной собственности земельного участка для строительства наемного дома социального использования или наемного дома коммерческого использования:	данные отсутствуют
Сведения о том, что земельный участок или земельные участки образованы на основании решения об изъятии земельного участка и (или) расположенного на нем объекта недвижимости для государственных или муниципальных нужд:	данные отсутствуют
Сведения о том, что земельный участок образован из земель или земельного участка, государственная собственность на которые не разграничена:	данные отсутствуют
Сведения о наличии земельного спора о местоположении границ земельных участков:	данные отсутствуют
Статус записи об объекте недвижимости:	Сведения об объекте недвижимости имеют статус "актуальные"
Особые отметки:	Для данного земельного участка обеспечен доступ посредством земельного участка (земельных участков) с кадастровым номером (кадастровыми номерами) Земли общего пользования. Сведения о видах разрешенного использования имеют статус «Актуальные незасвидетельствованные». Право (ограничение права, обременение объекта недвижимости) зарегистрировано на данный объект недвижимости с видами разрешенного использования отсутствует. Сведения необходимые для заполнения раздела 3.1 отсутствуют.
Получатель выписки:	

Государственный регистратор		ФГИС ЕГРН
полное наименование должности	подпись	инициалы, фамилия

М.П.

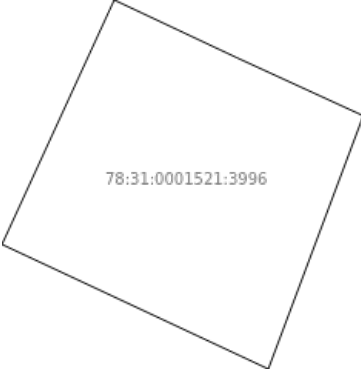
Выписка из Единого государственного реестра недвижимости об объекте недвижимости
Сведения о зарегистрированных правах

Земельный участок			
(вид объекта недвижимости)			
Лист №	Раздела 2	Всего листов раздела 2 : ____	Всего разделов: ____
15.11.2021 № 99/2021/430898633		Всего листов выписки: ____	
Кадастровый номер:		78:31:0001521:3996	
1.	Правообладатель (правообладатели):	1.1.	Акционерное общество "Научно-исследовательский институт "ТЕСТ", ИНН: 7842133050
2.	Вид, номер и дата государственной регистрации права:	2.1.	Собственность, № 78:31:0001521:3996-78/042/2020-1 от 21.02.2020
3.	Ограничение прав и обременение объекта недвижимости:	не зарегистрировано	
4.	Договоры участия в долевом строительстве:	не зарегистрировано	
5.	Заявленные в судебном порядке права требования:	данные отсутствуют	
6.	Сведения о возражении в отношении зарегистрированного права:	данные отсутствуют	
7.	Сведения о наличии решения об изъятии объекта недвижимости для государственных и муниципальных нужд:	данные отсутствуют	
8.	Сведения о невозможности государственной регистрации без личного участия правообладателя или его законного представителя:		
9.	Правопритязания и сведения о наличии поступивших, но не рассмотренных заявлений о проведении государственной регистрации права (перехода, прекращения права), ограничения права или обременения объекта недвижимости, сделки в отношении объекта недвижимости:	данные отсутствуют	
10.	Сведения об осуществлении государственной регистрации сделки, права, ограничения права без необходимого в силу закона согласия третьего лица, органа:	данные отсутствуют	
11.	Сведения о невозможности государственной регистрации перехода, прекращения, ограничения права на земельный участок из земель сельскохозяйственного назначения:		
Государственный регистратор		ФГИС ЕГРН	
полное наименование должности		подпись	
		инициалы, фамилия	

М.П.

Выписка из Единого государственного реестра недвижимости об объекте недвижимости
Описание местоположения земельного участка

Земельный участок			
(вид объекта недвижимости)			
Лист № _____	Раздела 3	Всего листов раздела 3 : _____	Всего разделов: _____
15.11.2021 № 99/2021/430898633			
Кадастровый номер:		78:31:0001521:3996	

План (чертеж, схема) земельного участка			
			
Масштаб 1: данные отсутствуют	Условные обозначения:		

Государственный регистратор		ФГИС ЕГРН
полное наименование должности	подпись	инициалы, фамилия

М.П.

Выписка из Единого государственного реестра недвижимости об объекте недвижимости
Описание местоположения земельного участка


Земельный участок			
<small>(вид объекта недвижимости)</small>			
Лист №	Раздела 3.2	Всего листов раздела 3.2 : ____	Всего разделов: ____
Всего листов выписки: ____			
15.11.2021 № 99/2021/430898633			
Кадастровый номер:		78:31:0001521:3996	

Сведения о характерных точках границы земельного участка				
Система координат: МСК-05				
Зона №				
Номер точки	Координаты		Описание закрепления на местности	Средняя квадратическая погрешность определения координат характерных точек границ земельного участка, м
	X	Y		
1	2	3	4	5
1	92956.1	116223.65	данные отсутствуют	данные отсутствуют
2	92946.8	116243.39	данные отсутствуют	данные отсутствуют
3	92937.48	116263.67	данные отсутствуют	данные отсутствуют
4	92896.76	116248.41	данные отсутствуют	данные отсутствуют
5	92916.79	116205.62	данные отсутствуют	данные отсутствуют

Государственный регистратор		ФГИС ЕГРН
полное наименование должности	подпись	инициалы, фамилия

М.П.

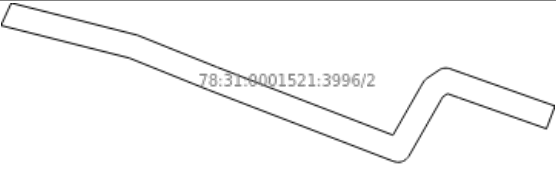
Выписка из Единого государственного реестра недвижимости об объекте недвижимости
Сведения о частях земельного участка

Земельный участок		
<small>(вид объекта недвижимости)</small>		
Лист № _____ Раздела 4	Всего листов раздела 4 : _____	Всего разделов: _____
15.11.2021 № 99/2021/430898633		
Кадастровый номер:		78:31:0001521:3996
План (чертеж, схема) части земельного участка		Учетный номер части: 78:31:0001521:3996/1
		
Масштаб 1: данные отсутствуют	Условные обозначения:	
Государственный регистратор		ФГИС ЕГРН
полное наименование должности	подпись	инициалы, фамилия

М.П.

Выписка из Единого государственного реестра недвижимости об объекте недвижимости
Сведения о частях земельного участка

Земельный участок			
(вид объекта недвижимости)			
Лист № ____ Раздела 4	Всего листов раздела 4 : ____	Всего разделов: ____	Всего листов выписки: ____
15.11.2021 № 99/2021/430898633			
Кадастровый номер:		78:31:0001521:3996	

План (чертеж, схема) части земельного участка	Учетный номер части: 78:31:0001521:3996/2
	
Масштаб 1: данные отсутствуют	Условные обозначения:

Государственный регистратор		ФГИС ЕГРН
полное наименование должности	подпись	инициалы, фамилия

М.П.

Выписка из Единого государственного реестра недвижимости об объекте недвижимости
Сведения о частях земельного участка

Земельный участок			
<small>(вид объекта недвижимости)</small>			
Лист № ____ Раздела 4	Всего листов раздела 4 : ____	Всего разделов: ____	Всего листов выписки: ____
15.11.2021 № 99/2021/430898633			
Кадастровый номер:		78:31:0001521:3996	

План (чертеж, схема) части земельного участка	Учетный номер части: 78:31:0001521:3996/3
	
Масштаб 1: данные отсутствуют	Условные обозначения:

Государственный регистратор		ФГИС ЕГРН
полное наименование должности	подпись	инициалы, фамилия

М.П.

Выписка из Единого государственного реестра недвижимости об объекте недвижимости
Сведения о частях земельного участка

Земельный участок			
<small>(вид объекта недвижимости)</small>			
Лист № _____	Раздела 4.1	Всего листов раздела 4.1 : _____	Всего разделов: _____
15.11.2021 № 99/2021/430898633			
Кадастровый номер:		78:31:0001521:3996	

Учетный номер части	Площадь (м ²)	Содержание ограничения в использовании или ограничения права на объект недвижимости или обременения объекта недвижимости
1	2	3
1	660	Иные ограничения (обременения) прав, Временные. Дата истечения срока действия временного характера - 04.09.2018
2	101	Иные ограничения (обременения) прав, Временные. Дата истечения срока действия временного характера - 04.09.2018
3	1976	Иные ограничения (обременения) прав, Временные. Дата истечения срока действия временного характера - 04.09.2018

Государственный регистратор		ФГИС ЕГРН
полное наименование должности	подпись	инициалы, фамилия

М.П.

Выписка из Единого государственного реестра недвижимости об объекте недвижимости
Сведения о частях земельного участка

Земельный участок				
<small>(вид объекта недвижимости)</small>				
Лист № ____ Раздела 4.2		Всего листов раздела 4.2 : ____		Всего разделов: ____
15.11.2021 № 99/2021/430898633				
Кадастровый номер:			78:31:0001521:3996	
Сведения о характерных точках границы части (частей) земельного участка				
Учетный номер части: 1				
Система координат: МСК-05				
Зона №				
Номер точки	Координаты, м		Описание закрепления на местности	Средняя квадратическая погрешность определения координат характерных точек границы части земельного участка, м
	X	Y		
1	2	3	4	5
1	92956.1	116223.65	данные отсутствуют	данные отсутствуют
1	92956.1	116223.65	данные отсутствуют	данные отсутствуют
2	92946.8	116243.39	данные отсутствуют	данные отсутствуют
3	92937.48	116263.67	данные отсутствуют	данные отсутствуют
4	92896.76	116248.41	данные отсутствуют	данные отсутствуют
5	92916.79	116205.62	данные отсутствуют	данные отсутствуют
5	92916.79	116205.62	данные отсутствуют	данные отсутствуют
6	92955.4	116225.13	данные отсутствуют	данные отсутствуют
7	92955.03	116224.99	данные отсутствуют	данные отсутствуют
8	92952.56	116223.97	данные отсутствуют	данные отсутствуют
9	92947.89	116222.22	данные отсутствуют	данные отсутствуют
10	92941.85	116237.13	данные отсутствуют	данные отсутствуют
11	92936.47	116250.03	данные отсутствуют	данные отсутствуют
12	92936.29	116250.4	данные отсутствуют	данные отсутствуют
13	92936.09	116250.76	данные отсутствуют	данные отсутствуют
14	92935.85	116251.1	данные отсутствуют	данные отсутствуют

Государственный регистратор		ФГИС ЕГРН
полное наименование должности	подпись	инициалы, фамилия

М.П.

Сведения о частях земельного участка

Земельный участок			
(вид объекта недвижимости)			
Лист №	Раздела 4.2	Всего листов раздела 4.2 :	Всего разделов: _____
15.11.2021 № 99/2021/430898633		Всего листов выписки: _____	
Кадастровый номер:		78:31:0001521:3996	

Номер точки	Координаты, м		Описание закрепления на местности	Средняя квадратическая погрешность определения координат характерных точек границы части земельного участка, м
	X	Y		
1	2	3	4	5
15	92935.59	116251.42	данные отсутствуют	данные отсутствуют
16	92935.3	116251.72	данные отсутствуют	данные отсутствуют
17	92934.99	116251.99	данные отсутствуют	данные отсутствуют
18	92934.66	116252.24	данные отсутствуют	данные отсутствуют
19	92934.31	116252.45	данные отсутствуют	данные отсутствуют
20	92933.94	116252.64	данные отсутствуют	данные отсутствуют
21	92933.56	116252.8	данные отсутствуют	данные отсутствуют
22	92933.17	116252.92	данные отсутствуют	данные отсутствуют
23	92932.76	116253.02	данные отсутствуют	данные отсутствуют
24	92932.35	116253.08	данные отсутствуют	данные отсутствуют
25	92931.94	116253.1	данные отсутствуют	данные отсутствуют
26	92931.53	116253.09	данные отсутствуют	данные отсутствуют
27	92931.39	116253.08	данные отсутствуют	данные отсутствуют
28	92925.95	116252.58	данные отсутствуют	данные отсутствуют
29	92925.54	116252.52	данные отсутствуют	данные отсутствуют
30	92925.14	116252.44	данные отсутствуют	данные отсутствуют
31	92924.74	116252.31	данные отсутствуют	данные отсутствуют

Государственный регистратор		ФГИС ЕГРН
полное наименование должности	подпись	инициалы, фамилия

М.П.

Сведения о частях земельного участка

Земельный участок			
(вид объекта недвижимости)			
Лист №	Раздела 4.2	Всего листов раздела 4.2 :	Всего разделов: _____
15.11.2021 № 99/2021/430898633		Всего листов выписки: _____	
Кадастровый номер:		78:31:0001521:3996	

Номер точки	Координаты, м		Описание закрепления на местности	Средняя квадратическая погрешность определения координат характерных точек границы части земельного участка, м
	X	Y		
1	2	3	4	5
32	92924.29	116252.13	данные отсутствуют	данные отсутствуют
33	92918.99	116249.65	данные отсутствуют	данные отсутствуют
34	92914.54	116247.84	данные отсутствуют	данные отсутствуют
35	92914.14	116247.95	данные отсутствуют	данные отсутствуют
36	92913.73	116248.02	данные отсутствуют	данные отсутствуют
37	92913.32	116248.05	данные отсутствуют	данные отсутствуют
38	92912.91	116248.06	данные отсутствуют	данные отсутствуют
39	92912.5	116248.03	данные отсутствуют	данные отсутствуют
40	92912.09	116247.96	данные отсутствуют	данные отсутствуют
41	92911.69	116247.86	данные отсутствуют	данные отсутствуют
42	92911.3	116247.73	данные отсутствуют	данные отсутствуют
43	92910.92	116247.57	данные отсутствуют	данные отсутствуют
44	92910.55	116247.37	данные отсутствуют	данные отсутствуют
45	92910.2	116247.15	данные отсутствуют	данные отсутствуют
46	92909.88	116246.9	данные отсутствуют	данные отсутствуют
47	92909.57	116246.62	данные отсутствуют	данные отсутствуют
48	92909.29	116246.32	данные отсутствуют	данные отсутствуют

Государственный регистратор		ФГИС ЕГРН
полное наименование должности	подпись	инициалы, фамилия

М.П.

Сведения о частях земельного участка

Земельный участок			
(вид объекта недвижимости)			
Лист №	Раздела 4.2	Всего листов раздела 4.2 :	Всего разделов: _____
15.11.2021 № 99/2021/430898633		Всего листов выписки: _____	
Кадастровый номер:		78:31:0001521:3996	

Номер точки	Координаты, м		Описание закрепления на местности	Средняя квадратическая погрешность определения координат характерных точек границы части земельного участка, м
	X	Y		
1	2	3	4	5
49	92909.03	116245.99	данные отсутствуют	данные отсутствуют
50	92908.8	116245.65	данные отсутствуют	данные отсутствуют
51	92908.6	116245.29	данные отсутствуют	данные отсутствуют
52	92908.44	116244.91	данные отсутствуют	данные отсутствуют
53	92908.3	116244.52	данные отсутствуют	данные отсутствуют
54	92908.19	116244.12	данные отсутствуют	данные отсутствуют
55	92908.12	116243.71	данные отсутствуют	данные отсутствуют
56	92907.88	116241.89	данные отсутствуют	данные отсутствуют
57	92907.85	116241.48	данные отсутствуют	данные отсутствуют
58	92907.84	116241.07	данные отсутствуют	данные отсутствуют
59	92907.87	116240.66	данные отсутствуют	данные отсутствуют
60	92907.94	116240.25	данные отсутствуют	данные отсутствуют
61	92908.04	116239.85	данные отсутствуют	данные отсутствуют
62	92908.17	116239.46	данные отсутствуют	данные отсутствуют
63	92908.33	116239.08	данные отсутствуют	данные отсутствуют
64	92908.53	116238.71	данные отсутствуют	данные отсутствуют
65	92908.75	116238.36	данные отсутствуют	данные отсутствуют

Государственный регистратор		ФГИС ЕГРН
полное наименование должности	подпись	инициалы, фамилия

М.П.

Сведения о частях земельного участка

Земельный участок			
(вид объекта недвижимости)			
Лист №	Раздела 4.2	Всего листов раздела 4.2 :	Всего разделов: _____
15.11.2021 № 99/2021/430898633		Всего листов выписки: _____	
Кадастровый номер:		78:31:0001521:3996	

Номер точки	Координаты, м		Описание закрепления на местности	Средняя квадратическая погрешность определения координат характерных точек границы части земельного участка, м
	X	Y		
1	2	3	4	5
66	92909	116238.04	данные отсутствуют	данные отсутствуют
67	92909.28	116237.73	данные отсутствуют	данные отсутствуют
68	92909.58	116237.45	данные отсутствуют	данные отсутствуют
69	92909.91	116237.19	данные отсутствуют	данные отсутствуют
70	92910.25	116236.96	данные отсутствуют	данные отсутствуют
71	92910.61	116236.76	данные отсутствуют	данные отсутствуют
72	92910.99	116236.6	данные отсутствуют	данные отсутствуют
73	92911.38	116236.46	данные отсутствуют	данные отсутствуют
74	92911.78	116236.35	данные отсутствуют	данные отсутствуют
75	92912.19	116236.28	данные отсутствуют	данные отсутствуют
76	92912.6	116236.25	данные отсутствуют	данные отсутствуют
77	92913.01	116236.24	данные отсутствуют	данные отсутствуют
78	92913.42	116236.27	данные отсутствуют	данные отсутствуют
79	92913.83	116236.34	данные отсутствуют	данные отсутствуют
80	92914.23	116236.44	данные отсутствуют	данные отсутствуют
81	92914.62	116236.57	данные отсутствуют	данные отсутствуют
82	92914.96	116236.71	данные отсутствуют	данные отсутствуют

Государственный регистратор		ФГИС ЕГРН
полное наименование должности	подпись	инициалы, фамилия

М.П.

Сведения о частях земельного участка

Земельный участок			
(вид объекта недвижимости)			
Лист №	Раздела 4.2	Всего листов раздела 4.2 :	Всего разделов: _____
15.11.2021 № 99/2021/430898633		Всего листов выписки: _____	
Кадастровый номер:		78:31:0001521:3996	

Номер точки	Координаты, м		Описание закрепления на местности	Средняя квадратическая погрешность определения координат характерных точек границы части земельного участка, м
	X	Y		
1	2	3	4	5
83	92927.74	116242.7	данные отсутствуют	данные отсутствуют
84	92928.65	116242.79	данные отсутствуют	данные отсутствуют
85	92932.61	116233.3	данные отсутствуют	данные отсутствуют
86	92938.11	116219.74	данные отсутствуют	данные отсутствуют
87	92937.8	116217.79	данные отсутствуют	данные отсутствуют
88	92927.58	116212.51	данные отсутствуют	данные отсутствуют
89	92925.2	116211.29	данные отсутствуют	данные отсутствуют
90	92924.9	116211.29	данные отсутствуют	данные отсутствуют
91	92924.6	116211.57	данные отсутствуют	данные отсутствуют
92	92924.27	116211.82	данные отсутствуют	данные отсутствуют
93	92923.93	116212.05	данные отсутствуют	данные отсутствуют
94	92923.56	116212.25	данные отсутствуют	данные отсутствуют
95	92923.18	116212.42	данные отсутствуют	данные отсутствуют
96	92922.79	116212.55	данные отсутствуют	данные отсутствуют
97	92922.39	116212.65	данные отсутствуют	данные отсутствуют
98	92921.99	116212.72	данные отсутствуют	данные отсутствуют
99	92921.57	116212.76	данные отсутствуют	данные отсутствуют

Государственный регистратор		ФГИС ЕГРН
полное наименование должности	подпись	инициалы, фамилия

М.П.

Сведения о частях земельного участка

Земельный участок			
(вид объекта недвижимости)			
Лист №	Раздела 4.2	Всего листов раздела 4.2 :	Всего разделов:
15.11.2021	№ 99/2021/430898633		
Кадастровый номер:		78:31:0001521:3996	

Номер точки	Координаты, м		Описание закрепления на местности	Средняя квадратическая погрешность определения координат характерных точек границы части земельного участка, м
	X	Y		
1	2	3	4	5
100	92921.16	116212.76	данные отсутствуют	данные отсутствуют
101	92920.75	116212.72	данные отсутствуют	данные отсутствуют
102	92920.34	116212.66	данные отсутствуют	данные отсутствуют
103	92919.94	116212.56	данные отсутствуют	данные отсутствуют
104	92919.55	116212.42	данные отсутствуют	данные отсутствуют
105	92919.17	116212.26	данные отсутствуют	данные отсутствуют
106	92918.81	116212.06	данные отсутствуют	данные отсутствуют
107	92918.46	116211.84	данные отсутствуют	данные отсутствуют
108	92918.13	116211.58	данные отсутствуют	данные отсутствуют
109	92917.83	116211.3	данные отсутствуют	данные отсутствуют
110	92917.55	116211	данные отсутствуют	данные отсутствуют
111	92917.29	116210.68	данные отсутствуют	данные отсутствуют
112	92917.07	116210.33	данные отсутствуют	данные отсутствуют
113	92916.87	116209.97	данные отсутствуют	данные отсутствуют
114	92916.7	116209.59	данные отсутствуют	данные отсутствуют
115	92916.57	116209.2	данные отсутствуют	данные отсутствуют
116	92916.47	116208.8	данные отсутствуют	данные отсутствуют

Государственный регистратор		ФГИС ЕГРН
полное наименование должности	подпись	инициалы, фамилия

М.П.

Сведения о частях земельного участка

Земельный участок			
(вид объекта недвижимости)			
Лист №	Раздела 4.2	Всего листов раздела 4.2 :	Всего разделов: _____
15.11.2021 № 99/2021/430898633		Всего листов выписки: _____	
Кадастровый номер:		78:31:0001521:3996	

Номер точки	Координаты, м		Описание закрепления на местности	Средняя квадратическая погрешность определения координат характерных точек границы части земельного участка, м
	X	Y		
1	2	3	4	5
117	92916.4	116208.39	данные отсутствуют	данные отсутствуют
118	92916.36	116207.98	данные отсутствуют	данные отсутствуют
119	92916.36	116207.56	данные отсутствуют	данные отсутствуют
120	92916.39	116207.15	данные отсутствуют	данные отсутствуют
121	92916.46	116206.74	данные отсутствуют	данные отсутствуют
122	92916.54	116206.41	данные отсутствуют	данные отсутствуют
123	92916.47	116206.31	данные отсутствуют	данные отсутствуют
124	92942.02	116217.2	данные отсутствуют	данные отсутствуют
125	92943.87	116218.05	данные отсутствуют	данные отсутствуют
126	92941.22	116228.45	данные отсутствуют	данные отсутствуют
127	92938.58	116235.03	данные отсутствуют	данные отсутствуют
128	92932.99	116249.52	данные отсутствуют	данные отсутствуют
129	92936.92	116251.77	данные отсутствуют	данные отсутствуют
130	92937.41	116252.06	данные отсутствуют	данные отсутствуют
131	92937.53	116252.15	данные отсутствуют	данные отсутствуют
132	92937.67	116252.32	данные отсутствуют	данные отсутствуют
133	92938.39	116253.39	данные отсутствуют	данные отсутствуют

Государственный регистратор		ФГИС ЕГРН
полное наименование должности	подпись	инициалы, фамилия

М.П.

Сведения о частях земельного участка

Земельный участок			
(вид объекта недвижимости)			
Лист №	Раздела 4.2	Всего листов раздела 4.2 :	Всего разделов:
15.11.2021	№ 99/2021/430898633		
Кадастровый номер:		78:31:0001521:3996	

Номер точки	Координаты, м		Описание закрепления на местности	Средняя квадратическая погрешность определения координат характерных точек границы части земельного участка, м
	X	Y		
1	2	3	4	5
134	92938.46	116253.54	данные отсутствуют	данные отсутствуют
135	92938.5	116253.71	данные отсутствуют	данные отсутствуют
136	92938.52	116253.88	данные отсутствуют	данные отсутствуют
137	92938.5	116254.04	данные отсутствуют	данные отсутствуют
138	92938.46	116254.21	данные отсутствуют	данные отсутствуют
139	92937.96	116255.62	данные отсутствуют	данные отсутствуют
140	92935.39	116262.88	данные отсутствуют	данные отсутствуют
141	92933.52	116262.18	данные отсутствуют	данные отсутствуют
142	92936.07	116254.96	данные отсутствуют	данные отсутствуют
143	92936.4	116254.02	данные отсутствуют	данные отсутствуют
144	92936.15	116253.63	данные отсутствуют	данные отсутствуют
145	92935.93	116253.51	данные отсутствуют	данные отсутствуют
146	92931.26	116250.83	данные отсутствуют	данные отсутствуют
147	92931.11	116250.71	данные отсутствуют	данные отсутствуют
148	92930.98	116250.58	данные отсутствуют	данные отсутствуют
149	92930.88	116250.42	данные отсутствуют	данные отсутствуют
150	92930.81	116250.24	данные отсутствуют	данные отсутствуют

Государственный регистратор		ФГИС ЕГРН
полное наименование должности	подпись	инициалы, фамилия

М.П.

Сведения о частях земельного участка

Земельный участок			
(вид объекта недвижимости)			
Лист № ____	Раздела 4.2	Всего листов раздела 4.2 : ____	Всего разделов: ____
15.11.2021 № 99/2021/430898633		Всего листов выписки: ____	
Кадастровый номер:		78:31:0001521:3996	

Номер точки	Координаты, м		Описание закрепления на местности	Средняя квадратическая погрешность определения координат характерных точек границы части земельного участка, м
	X	Y		
1	2	3	4	5
151	92930.77	116250.06	данные отсутствуют	данные отсутствуют
152	92930.77	116249.87	данные отсутствуют	данные отсутствуют
153	92930.84	116249.55	данные отсутствуют	данные отсутствуют
154	92936.72	116234.29	данные отсутствуют	данные отсутствуют
155	92939.34	116227.77	данные отсутствуют	данные отсутствуют

Государственный регистратор		ФГИС ЕГРН
полное наименование должности	подпись	инициалы, фамилия

М.П.

Выписка из Единого государственного реестра недвижимости об объекте недвижимости
Сведения о частях земельного участка

Земельный участок				
(вид объекта недвижимости)				
Лист № ____ Раздела 4.2		Всего листов раздела 4.2 : ____		Всего разделов: ____
15.11.2021 № 99/2021/430898633				
Кадастровый номер:			78:31:0001521:3996	
Сведения о характерных точках границы части (частей) земельного участка				
Учетный номер части: 2				
Система координат: МСК-05				
Зона №				
Номер точки	Координаты, м		Описание закрепления на местности	Средняя квадратическая погрешность определения координат характерных точек границы части земельного участка, м
	X	Y		
1	2	3	4	5
1	92956.1	116223.65	данные отсутствуют	данные отсутствуют
1	92956.1	116223.65	данные отсутствуют	данные отсутствуют
2	92946.8	116243.39	данные отсутствуют	данные отсутствуют
3	92937.48	116263.67	данные отсутствуют	данные отсутствуют
4	92896.76	116248.41	данные отсутствуют	данные отсутствуют
5	92916.79	116205.62	данные отсутствуют	данные отсутствуют
5	92916.79	116205.62	данные отсутствуют	данные отсутствуют
6	92955.4	116225.13	данные отсутствуют	данные отсутствуют
7	92955.03	116224.99	данные отсутствуют	данные отсутствуют
8	92952.56	116223.97	данные отсутствуют	данные отсутствуют
9	92947.89	116222.22	данные отсутствуют	данные отсутствуют
10	92941.85	116237.13	данные отсутствуют	данные отсутствуют
11	92936.47	116250.03	данные отсутствуют	данные отсутствуют
12	92936.29	116250.4	данные отсутствуют	данные отсутствуют
13	92936.09	116250.76	данные отсутствуют	данные отсутствуют
14	92935.85	116251.1	данные отсутствуют	данные отсутствуют

Государственный регистратор		ФГИС ЕГРН
полное наименование должности	подпись	инициалы, фамилия

М.П.

Сведения о частях земельного участка

Земельный участок			
(вид объекта недвижимости)			
Лист №	Раздела 4.2	Всего листов раздела 4.2 :	Всего разделов: _____
15.11.2021 № 99/2021/430898633		Всего листов выписки: _____	
Кадастровый номер:		78:31:0001521:3996	

Номер точки	Координаты, м		Описание закрепления на местности	Средняя квадратическая погрешность определения координат характерных точек границы части земельного участка, м
	X	Y		
1	2	3	4	5
15	92935.59	116251.42	данные отсутствуют	данные отсутствуют
16	92935.3	116251.72	данные отсутствуют	данные отсутствуют
17	92934.99	116251.99	данные отсутствуют	данные отсутствуют
18	92934.66	116252.24	данные отсутствуют	данные отсутствуют
19	92934.31	116252.45	данные отсутствуют	данные отсутствуют
20	92933.94	116252.64	данные отсутствуют	данные отсутствуют
21	92933.56	116252.8	данные отсутствуют	данные отсутствуют
22	92933.17	116252.92	данные отсутствуют	данные отсутствуют
23	92932.76	116253.02	данные отсутствуют	данные отсутствуют
24	92932.35	116253.08	данные отсутствуют	данные отсутствуют
25	92931.94	116253.1	данные отсутствуют	данные отсутствуют
26	92931.53	116253.09	данные отсутствуют	данные отсутствуют
27	92931.39	116253.08	данные отсутствуют	данные отсутствуют
28	92925.95	116252.58	данные отсутствуют	данные отсутствуют
29	92925.54	116252.52	данные отсутствуют	данные отсутствуют
30	92925.14	116252.44	данные отсутствуют	данные отсутствуют
31	92924.74	116252.31	данные отсутствуют	данные отсутствуют

Государственный регистратор		ФГИС ЕГРН
полное наименование должности	подпись	инициалы, фамилия

М.П.

Сведения о частях земельного участка

Земельный участок			
(вид объекта недвижимости)			
Лист №	Раздела 4.2	Всего листов раздела 4.2 :	Всего разделов: _____
15.11.2021 № 99/2021/430898633		Всего листов выписки: _____	
Кадастровый номер:		78:31:0001521:3996	

Номер точки	Координаты, м		Описание закрепления на местности	Средняя квадратическая погрешность определения координат характерных точек границы части земельного участка, м
	X	Y		
1	2	3	4	5
32	92924.29	116252.13	данные отсутствуют	данные отсутствуют
33	92918.99	116249.65	данные отсутствуют	данные отсутствуют
34	92914.54	116247.84	данные отсутствуют	данные отсутствуют
35	92914.14	116247.95	данные отсутствуют	данные отсутствуют
36	92913.73	116248.02	данные отсутствуют	данные отсутствуют
37	92913.32	116248.05	данные отсутствуют	данные отсутствуют
38	92912.91	116248.06	данные отсутствуют	данные отсутствуют
39	92912.5	116248.03	данные отсутствуют	данные отсутствуют
40	92912.09	116247.96	данные отсутствуют	данные отсутствуют
41	92911.69	116247.86	данные отсутствуют	данные отсутствуют
42	92911.3	116247.73	данные отсутствуют	данные отсутствуют
43	92910.92	116247.57	данные отсутствуют	данные отсутствуют
44	92910.55	116247.37	данные отсутствуют	данные отсутствуют
45	92910.2	116247.15	данные отсутствуют	данные отсутствуют
46	92909.88	116246.9	данные отсутствуют	данные отсутствуют
47	92909.57	116246.62	данные отсутствуют	данные отсутствуют
48	92909.29	116246.32	данные отсутствуют	данные отсутствуют

Государственный регистратор		ФГИС ЕГРН
полное наименование должности	подпись	инициалы, фамилия

М.П.

Сведения о частях земельного участка

Земельный участок			
(вид объекта недвижимости)			
Лист №	Раздела 4.2	Всего листов раздела 4.2 :	Всего разделов: _____
15.11.2021 № 99/2021/430898633		Всего листов выписки: _____	
Кадастровый номер:		78:31:0001521:3996	

Номер точки	Координаты, м		Описание закрепления на местности	Средняя квадратическая погрешность определения координат характерных точек границы части земельного участка, м
	X	Y		
1	2	3	4	5
49	92909.03	116245.99	данные отсутствуют	данные отсутствуют
50	92908.8	116245.65	данные отсутствуют	данные отсутствуют
51	92908.6	116245.29	данные отсутствуют	данные отсутствуют
52	92908.44	116244.91	данные отсутствуют	данные отсутствуют
53	92908.3	116244.52	данные отсутствуют	данные отсутствуют
54	92908.19	116244.12	данные отсутствуют	данные отсутствуют
55	92908.12	116243.71	данные отсутствуют	данные отсутствуют
56	92907.88	116241.89	данные отсутствуют	данные отсутствуют
57	92907.85	116241.48	данные отсутствуют	данные отсутствуют
58	92907.84	116241.07	данные отсутствуют	данные отсутствуют
59	92907.87	116240.66	данные отсутствуют	данные отсутствуют
60	92907.94	116240.25	данные отсутствуют	данные отсутствуют
61	92908.04	116239.85	данные отсутствуют	данные отсутствуют
62	92908.17	116239.46	данные отсутствуют	данные отсутствуют
63	92908.33	116239.08	данные отсутствуют	данные отсутствуют
64	92908.53	116238.71	данные отсутствуют	данные отсутствуют
65	92908.75	116238.36	данные отсутствуют	данные отсутствуют

Государственный регистратор		ФГИС ЕГРН
полное наименование должности	подпись	инициалы, фамилия

М.П.

Сведения о частях земельного участка

Земельный участок			
(вид объекта недвижимости)			
Лист №	Раздела 4.2	Всего листов раздела 4.2 :	Всего разделов: _____
15.11.2021 № 99/2021/430898633		Всего листов выписки: _____	
Кадастровый номер:		78:31:0001521:3996	

Номер точки	Координаты, м		Описание закрепления на местности	Средняя квадратическая погрешность определения координат характерных точек границы части земельного участка, м
	X	Y		
1	2	3	4	5
66	92909	116238.04	данные отсутствуют	данные отсутствуют
67	92909.28	116237.73	данные отсутствуют	данные отсутствуют
68	92909.58	116237.45	данные отсутствуют	данные отсутствуют
69	92909.91	116237.19	данные отсутствуют	данные отсутствуют
70	92910.25	116236.96	данные отсутствуют	данные отсутствуют
71	92910.61	116236.76	данные отсутствуют	данные отсутствуют
72	92910.99	116236.6	данные отсутствуют	данные отсутствуют
73	92911.38	116236.46	данные отсутствуют	данные отсутствуют
74	92911.78	116236.35	данные отсутствуют	данные отсутствуют
75	92912.19	116236.28	данные отсутствуют	данные отсутствуют
76	92912.6	116236.25	данные отсутствуют	данные отсутствуют
77	92913.01	116236.24	данные отсутствуют	данные отсутствуют
78	92913.42	116236.27	данные отсутствуют	данные отсутствуют
79	92913.83	116236.34	данные отсутствуют	данные отсутствуют
80	92914.23	116236.44	данные отсутствуют	данные отсутствуют
81	92914.62	116236.57	данные отсутствуют	данные отсутствуют
82	92914.96	116236.71	данные отсутствуют	данные отсутствуют

Государственный регистратор		ФГИС ЕГРН
полное наименование должности	подпись	инициалы, фамилия

М.П.

Сведения о частях земельного участка

Земельный участок			
(вид объекта недвижимости)			
Лист №	Раздела 4.2	Всего листов раздела 4.2 :	Всего разделов: _____
15.11.2021 № 99/2021/430898633		Всего листов выписки: _____	
Кадастровый номер:		78:31:0001521:3996	

Номер точки	Координаты, м		Описание закрепления на местности	Средняя квадратическая погрешность определения координат характерных точек границы части земельного участка, м
	X	Y		
1	2	3	4	5
83	92927.74	116242.7	данные отсутствуют	данные отсутствуют
84	92928.65	116242.79	данные отсутствуют	данные отсутствуют
85	92932.61	116233.3	данные отсутствуют	данные отсутствуют
86	92938.11	116219.74	данные отсутствуют	данные отсутствуют
87	92937.8	116217.79	данные отсутствуют	данные отсутствуют
88	92927.58	116212.51	данные отсутствуют	данные отсутствуют
89	92925.2	116211.29	данные отсутствуют	данные отсутствуют
90	92924.9	116211.29	данные отсутствуют	данные отсутствуют
91	92924.6	116211.57	данные отсутствуют	данные отсутствуют
92	92924.27	116211.82	данные отсутствуют	данные отсутствуют
93	92923.93	116212.05	данные отсутствуют	данные отсутствуют
94	92923.56	116212.25	данные отсутствуют	данные отсутствуют
95	92923.18	116212.42	данные отсутствуют	данные отсутствуют
96	92922.79	116212.55	данные отсутствуют	данные отсутствуют
97	92922.39	116212.65	данные отсутствуют	данные отсутствуют
98	92921.99	116212.72	данные отсутствуют	данные отсутствуют
99	92921.57	116212.76	данные отсутствуют	данные отсутствуют

Государственный регистратор		ФГИС ЕГРН
полное наименование должности	подпись	инициалы, фамилия

М.П.

Сведения о частях земельного участка

Земельный участок			
(вид объекта недвижимости)			
Лист №	Раздела 4.2	Всего листов раздела 4.2 :	Всего разделов: _____
15.11.2021 № 99/2021/430898633		Всего листов выписки: _____	
Кадастровый номер:		78:31:0001521:3996	

Номер точки	Координаты, м		Описание закрепления на местности	Средняя квадратическая погрешность определения координат характерных точек границы части земельного участка, м
	X	Y		
1	2	3	4	5
100	92921.16	116212.76	данные отсутствуют	данные отсутствуют
101	92920.75	116212.72	данные отсутствуют	данные отсутствуют
102	92920.34	116212.66	данные отсутствуют	данные отсутствуют
103	92919.94	116212.56	данные отсутствуют	данные отсутствуют
104	92919.55	116212.42	данные отсутствуют	данные отсутствуют
105	92919.17	116212.26	данные отсутствуют	данные отсутствуют
106	92918.81	116212.06	данные отсутствуют	данные отсутствуют
107	92918.46	116211.84	данные отсутствуют	данные отсутствуют
108	92918.13	116211.58	данные отсутствуют	данные отсутствуют
109	92917.83	116211.3	данные отсутствуют	данные отсутствуют
110	92917.55	116211	данные отсутствуют	данные отсутствуют
111	92917.29	116210.68	данные отсутствуют	данные отсутствуют
112	92917.07	116210.33	данные отсутствуют	данные отсутствуют
113	92916.87	116209.97	данные отсутствуют	данные отсутствуют
114	92916.7	116209.59	данные отсутствуют	данные отсутствуют
115	92916.57	116209.2	данные отсутствуют	данные отсутствуют
116	92916.47	116208.8	данные отсутствуют	данные отсутствуют

Государственный регистратор		ФГИС ЕГРН
полное наименование должности	подпись	инициалы, фамилия

М.П.

Сведения о частях земельного участка

Земельный участок			
(вид объекта недвижимости)			
Лист №	Раздела 4.2	Всего листов раздела 4.2 :	Всего разделов: _____
15.11.2021 № 99/2021/430898633		Всего листов выписки: _____	
Кадастровый номер:		78:31:0001521:3996	

Номер точки	Координаты, м		Описание закрепления на местности	Средняя квадратическая погрешность определения координат характерных точек границы части земельного участка, м
	X	Y		
1	2	3	4	5
117	92916.4	116208.39	данные отсутствуют	данные отсутствуют
118	92916.36	116207.98	данные отсутствуют	данные отсутствуют
119	92916.36	116207.56	данные отсутствуют	данные отсутствуют
120	92916.39	116207.15	данные отсутствуют	данные отсутствуют
121	92916.46	116206.74	данные отсутствуют	данные отсутствуют
122	92916.54	116206.41	данные отсутствуют	данные отсутствуют
123	92916.47	116206.31	данные отсутствуют	данные отсутствуют
124	92942.02	116217.2	данные отсутствуют	данные отсутствуют
125	92943.87	116218.05	данные отсутствуют	данные отсутствуют
126	92941.22	116228.45	данные отсутствуют	данные отсутствуют
127	92938.58	116235.03	данные отсутствуют	данные отсутствуют
128	92932.99	116249.52	данные отсутствуют	данные отсутствуют
129	92936.92	116251.77	данные отсутствуют	данные отсутствуют
130	92937.41	116252.06	данные отсутствуют	данные отсутствуют
131	92937.53	116252.15	данные отсутствуют	данные отсутствуют
132	92937.67	116252.32	данные отсутствуют	данные отсутствуют
133	92938.39	116253.39	данные отсутствуют	данные отсутствуют

Государственный регистратор		ФГИС ЕГРН
полное наименование должности	подпись	инициалы, фамилия

М.П.

Сведения о частях земельного участка

Земельный участок			
(вид объекта недвижимости)			
Лист №	Раздела 4.2	Всего листов раздела 4.2 :	Всего разделов:
15.11.2021	№ 99/2021/430898633		
Кадастровый номер:		78:31:0001521:3996	

Номер точки	Координаты, м		Описание закрепления на местности	Средняя квадратическая погрешность определения координат характерных точек границы части земельного участка, м
	X	Y		
1	2	3	4	5
134	92938.46	116253.54	данные отсутствуют	данные отсутствуют
135	92938.5	116253.71	данные отсутствуют	данные отсутствуют
136	92938.52	116253.88	данные отсутствуют	данные отсутствуют
137	92938.5	116254.04	данные отсутствуют	данные отсутствуют
138	92938.46	116254.21	данные отсутствуют	данные отсутствуют
139	92937.96	116255.62	данные отсутствуют	данные отсутствуют
140	92935.39	116262.88	данные отсутствуют	данные отсутствуют
141	92933.52	116262.18	данные отсутствуют	данные отсутствуют
142	92936.07	116254.96	данные отсутствуют	данные отсутствуют
143	92936.4	116254.02	данные отсутствуют	данные отсутствуют
144	92936.15	116253.63	данные отсутствуют	данные отсутствуют
145	92935.93	116253.51	данные отсутствуют	данные отсутствуют
146	92931.26	116250.83	данные отсутствуют	данные отсутствуют
147	92931.11	116250.71	данные отсутствуют	данные отсутствуют
148	92930.98	116250.58	данные отсутствуют	данные отсутствуют
149	92930.88	116250.42	данные отсутствуют	данные отсутствуют
150	92930.81	116250.24	данные отсутствуют	данные отсутствуют

Государственный регистратор		ФГИС ЕГРН
полное наименование должности	подпись	инициалы, фамилия

М.П.

Сведения о частях земельного участка

Земельный участок			
(вид объекта недвижимости)			
Лист №	Раздела 4.2	Всего листов раздела 4.2 :	Всего разделов:
15.11.2021	№ 99/2021/430898633		
Кадастровый номер:		78:31:0001521:3996	

Номер точки	Координаты, м		Описание закрепления на местности	Средняя квадратическая погрешность определения координат характерных точек границы части земельного участка, м
	X	Y		
1	2	3	4	5
151	92930.77	116250.06	данные отсутствуют	данные отсутствуют
152	92930.77	116249.87	данные отсутствуют	данные отсутствуют
153	92930.84	116249.55	данные отсутствуют	данные отсутствуют
154	92936.72	116234.29	данные отсутствуют	данные отсутствуют
155	92939.34	116227.77	данные отсутствуют	данные отсутствуют

Государственный регистратор		ФГИС ЕГРН
полное наименование должности	подпись	инициалы, фамилия

М.П.

Выписка из Единого государственного реестра недвижимости об объекте недвижимости
Сведения о частях земельного участка

Земельный участок				
(вид объекта недвижимости)				
Лист № ____ Раздела 4.2		Всего листов раздела 4.2 : ____		Всего разделов: ____
15.11.2021 № 99/2021/430898633				
Кадастровый номер:			78:31:0001521:3996	
Сведения о характерных точках границы части (частей) земельного участка				
Учетный номер части: 3				
Система координат: МСК-05				
Зона №				
Номер точки	Координаты, м		Описание закрепления на местности	Средняя квадратическая погрешность определения координат характерных точек границы части земельного участка, м
	X	Y		
1	2	3	4	5
1	92956.1	116223.65	данные отсутствуют	данные отсутствуют
1	92956.1	116223.65	данные отсутствуют	данные отсутствуют
2	92946.8	116243.39	данные отсутствуют	данные отсутствуют
3	92937.48	116263.67	данные отсутствуют	данные отсутствуют
4	92896.76	116248.41	данные отсутствуют	данные отсутствуют
5	92916.79	116205.62	данные отсутствуют	данные отсутствуют
5	92916.79	116205.62	данные отсутствуют	данные отсутствуют
6	92955.4	116225.13	данные отсутствуют	данные отсутствуют
7	92955.03	116224.99	данные отсутствуют	данные отсутствуют
8	92952.56	116223.97	данные отсутствуют	данные отсутствуют
9	92947.89	116222.22	данные отсутствуют	данные отсутствуют
10	92941.85	116237.13	данные отсутствуют	данные отсутствуют
11	92936.47	116250.03	данные отсутствуют	данные отсутствуют
12	92936.29	116250.4	данные отсутствуют	данные отсутствуют
13	92936.09	116250.76	данные отсутствуют	данные отсутствуют
14	92935.85	116251.1	данные отсутствуют	данные отсутствуют

Государственный регистратор		ФГИС ЕГРН
полное наименование должности	подпись	инициалы, фамилия

М.П.

Сведения о частях земельного участка

Земельный участок			
(вид объекта недвижимости)			
Лист №	Раздела 4.2	Всего листов раздела 4.2 :	Всего разделов: _____
15.11.2021 № 99/2021/430898633		Всего листов выписки: _____	
Кадастровый номер:		78:31:0001521:3996	

Номер точки	Координаты, м		Описание закрепления на местности	Средняя квадратическая погрешность определения координат характерных точек границы части земельного участка, м
	X	Y		
1	2	3	4	5
15	92935.59	116251.42	данные отсутствуют	данные отсутствуют
16	92935.3	116251.72	данные отсутствуют	данные отсутствуют
17	92934.99	116251.99	данные отсутствуют	данные отсутствуют
18	92934.66	116252.24	данные отсутствуют	данные отсутствуют
19	92934.31	116252.45	данные отсутствуют	данные отсутствуют
20	92933.94	116252.64	данные отсутствуют	данные отсутствуют
21	92933.56	116252.8	данные отсутствуют	данные отсутствуют
22	92933.17	116252.92	данные отсутствуют	данные отсутствуют
23	92932.76	116253.02	данные отсутствуют	данные отсутствуют
24	92932.35	116253.08	данные отсутствуют	данные отсутствуют
25	92931.94	116253.1	данные отсутствуют	данные отсутствуют
26	92931.53	116253.09	данные отсутствуют	данные отсутствуют
27	92931.39	116253.08	данные отсутствуют	данные отсутствуют
28	92925.95	116252.58	данные отсутствуют	данные отсутствуют
29	92925.54	116252.52	данные отсутствуют	данные отсутствуют
30	92925.14	116252.44	данные отсутствуют	данные отсутствуют
31	92924.74	116252.31	данные отсутствуют	данные отсутствуют

Государственный регистратор		ФГИС ЕГРН
полное наименование должности	подпись	инициалы, фамилия

М.П.

Сведения о частях земельного участка

Земельный участок			
(вид объекта недвижимости)			
Лист №	Раздела 4.2	Всего листов раздела 4.2 :	Всего разделов: _____
15.11.2021 № 99/2021/430898633		Всего листов выписки: _____	
Кадастровый номер:		78:31:0001521:3996	

Номер точки	Координаты, м		Описание закрепления на местности	Средняя квадратическая погрешность определения координат характерных точек границы части земельного участка, м
	X	Y		
1	2	3	4	5
32	92924.29	116252.13	данные отсутствуют	данные отсутствуют
33	92918.99	116249.65	данные отсутствуют	данные отсутствуют
34	92914.54	116247.84	данные отсутствуют	данные отсутствуют
35	92914.14	116247.95	данные отсутствуют	данные отсутствуют
36	92913.73	116248.02	данные отсутствуют	данные отсутствуют
37	92913.32	116248.05	данные отсутствуют	данные отсутствуют
38	92912.91	116248.06	данные отсутствуют	данные отсутствуют
39	92912.5	116248.03	данные отсутствуют	данные отсутствуют
40	92912.09	116247.96	данные отсутствуют	данные отсутствуют
41	92911.69	116247.86	данные отсутствуют	данные отсутствуют
42	92911.3	116247.73	данные отсутствуют	данные отсутствуют
43	92910.92	116247.57	данные отсутствуют	данные отсутствуют
44	92910.55	116247.37	данные отсутствуют	данные отсутствуют
45	92910.2	116247.15	данные отсутствуют	данные отсутствуют
46	92909.88	116246.9	данные отсутствуют	данные отсутствуют
47	92909.57	116246.62	данные отсутствуют	данные отсутствуют
48	92909.29	116246.32	данные отсутствуют	данные отсутствуют

Государственный регистратор		ФГИС ЕГРН
полное наименование должности	подпись	инициалы, фамилия

М.П.

Сведения о частях земельного участка

Земельный участок			
(вид объекта недвижимости)			
Лист №	Раздела 4.2	Всего листов раздела 4.2 :	Всего разделов: _____
15.11.2021 № 99/2021/430898633		Всего листов выписки: _____	
Кадастровый номер:		78:31:0001521:3996	

Номер точки	Координаты, м		Описание закрепления на местности	Средняя квадратическая погрешность определения координат характерных точек границы части земельного участка, м
	X	Y		
1	2	3	4	5
49	92909.03	116245.99	данные отсутствуют	данные отсутствуют
50	92908.8	116245.65	данные отсутствуют	данные отсутствуют
51	92908.6	116245.29	данные отсутствуют	данные отсутствуют
52	92908.44	116244.91	данные отсутствуют	данные отсутствуют
53	92908.3	116244.52	данные отсутствуют	данные отсутствуют
54	92908.19	116244.12	данные отсутствуют	данные отсутствуют
55	92908.12	116243.71	данные отсутствуют	данные отсутствуют
56	92907.88	116241.89	данные отсутствуют	данные отсутствуют
57	92907.85	116241.48	данные отсутствуют	данные отсутствуют
58	92907.84	116241.07	данные отсутствуют	данные отсутствуют
59	92907.87	116240.66	данные отсутствуют	данные отсутствуют
60	92907.94	116240.25	данные отсутствуют	данные отсутствуют
61	92908.04	116239.85	данные отсутствуют	данные отсутствуют
62	92908.17	116239.46	данные отсутствуют	данные отсутствуют
63	92908.33	116239.08	данные отсутствуют	данные отсутствуют
64	92908.53	116238.71	данные отсутствуют	данные отсутствуют
65	92908.75	116238.36	данные отсутствуют	данные отсутствуют

Государственный регистратор		ФГИС ЕГРН
полное наименование должности	подпись	инициалы, фамилия

М.П.

Сведения о частях земельного участка

Земельный участок			
(вид объекта недвижимости)			
Лист №	Раздела 4.2	Всего листов раздела 4.2 :	Всего разделов: _____
15.11.2021 № 99/2021/430898633		Всего листов выписки: _____	
Кадастровый номер:		78:31:0001521:3996	

Номер точки	Координаты, м		Описание закрепления на местности	Средняя квадратическая погрешность определения координат характерных точек границы части земельного участка, м
	X	Y		
1	2	3	4	5
66	92909	116238.04	данные отсутствуют	данные отсутствуют
67	92909.28	116237.73	данные отсутствуют	данные отсутствуют
68	92909.58	116237.45	данные отсутствуют	данные отсутствуют
69	92909.91	116237.19	данные отсутствуют	данные отсутствуют
70	92910.25	116236.96	данные отсутствуют	данные отсутствуют
71	92910.61	116236.76	данные отсутствуют	данные отсутствуют
72	92910.99	116236.6	данные отсутствуют	данные отсутствуют
73	92911.38	116236.46	данные отсутствуют	данные отсутствуют
74	92911.78	116236.35	данные отсутствуют	данные отсутствуют
75	92912.19	116236.28	данные отсутствуют	данные отсутствуют
76	92912.6	116236.25	данные отсутствуют	данные отсутствуют
77	92913.01	116236.24	данные отсутствуют	данные отсутствуют
78	92913.42	116236.27	данные отсутствуют	данные отсутствуют
79	92913.83	116236.34	данные отсутствуют	данные отсутствуют
80	92914.23	116236.44	данные отсутствуют	данные отсутствуют
81	92914.62	116236.57	данные отсутствуют	данные отсутствуют
82	92914.96	116236.71	данные отсутствуют	данные отсутствуют

Государственный регистратор		ФГИС ЕГРН
полное наименование должности	подпись	инициалы, фамилия

М.П.

Сведения о частях земельного участка

Земельный участок			
(вид объекта недвижимости)			
Лист №	Раздела 4.2	Всего листов раздела 4.2 :	Всего разделов: _____
15.11.2021 № 99/2021/430898633		Всего листов выписки: _____	
Кадастровый номер:		78:31:0001521:3996	

Номер точки	Координаты, м		Описание закрепления на местности	Средняя квадратическая погрешность определения координат характерных точек границы части земельного участка, м
	X	Y		
1	2	3	4	5
83	92927.74	116242.7	данные отсутствуют	данные отсутствуют
84	92928.65	116242.79	данные отсутствуют	данные отсутствуют
85	92932.61	116233.3	данные отсутствуют	данные отсутствуют
86	92938.11	116219.74	данные отсутствуют	данные отсутствуют
87	92937.8	116217.79	данные отсутствуют	данные отсутствуют
88	92927.58	116212.51	данные отсутствуют	данные отсутствуют
89	92925.2	116211.29	данные отсутствуют	данные отсутствуют
90	92924.9	116211.29	данные отсутствуют	данные отсутствуют
91	92924.6	116211.57	данные отсутствуют	данные отсутствуют
92	92924.27	116211.82	данные отсутствуют	данные отсутствуют
93	92923.93	116212.05	данные отсутствуют	данные отсутствуют
94	92923.56	116212.25	данные отсутствуют	данные отсутствуют
95	92923.18	116212.42	данные отсутствуют	данные отсутствуют
96	92922.79	116212.55	данные отсутствуют	данные отсутствуют
97	92922.39	116212.65	данные отсутствуют	данные отсутствуют
98	92921.99	116212.72	данные отсутствуют	данные отсутствуют
99	92921.57	116212.76	данные отсутствуют	данные отсутствуют

Государственный регистратор		ФГИС ЕГРН
полное наименование должности	подпись	инициалы, фамилия

М.П.

Сведения о частях земельного участка

Земельный участок			
(вид объекта недвижимости)			
Лист №	Раздела 4.2	Всего листов раздела 4.2 :	Всего разделов:
15.11.2021	№ 99/2021/430898633		
Кадастровый номер:		78:31:0001521:3996	

Номер точки	Координаты, м		Описание закрепления на местности	Средняя квадратическая погрешность определения координат характерных точек границы части земельного участка, м
	X	Y		
1	2	3	4	5
100	92921.16	116212.76	данные отсутствуют	данные отсутствуют
101	92920.75	116212.72	данные отсутствуют	данные отсутствуют
102	92920.34	116212.66	данные отсутствуют	данные отсутствуют
103	92919.94	116212.56	данные отсутствуют	данные отсутствуют
104	92919.55	116212.42	данные отсутствуют	данные отсутствуют
105	92919.17	116212.26	данные отсутствуют	данные отсутствуют
106	92918.81	116212.06	данные отсутствуют	данные отсутствуют
107	92918.46	116211.84	данные отсутствуют	данные отсутствуют
108	92918.13	116211.58	данные отсутствуют	данные отсутствуют
109	92917.83	116211.3	данные отсутствуют	данные отсутствуют
110	92917.55	116211	данные отсутствуют	данные отсутствуют
111	92917.29	116210.68	данные отсутствуют	данные отсутствуют
112	92917.07	116210.33	данные отсутствуют	данные отсутствуют
113	92916.87	116209.97	данные отсутствуют	данные отсутствуют
114	92916.7	116209.59	данные отсутствуют	данные отсутствуют
115	92916.57	116209.2	данные отсутствуют	данные отсутствуют
116	92916.47	116208.8	данные отсутствуют	данные отсутствуют

Государственный регистратор		ФГИС ЕГРН
полное наименование должности	подпись	инициалы, фамилия

М.П.

Сведения о частях земельного участка

Земельный участок			
(вид объекта недвижимости)			
Лист №	Раздела 4.2	Всего листов раздела 4.2 :	Всего разделов: _____
15.11.2021 № 99/2021/430898633		Всего листов выписки: _____	
Кадастровый номер:		78:31:0001521:3996	

Номер точки	Координаты, м		Описание закрепления на местности	Средняя квадратическая погрешность определения координат характерных точек границы части земельного участка, м
	X	Y		
1	2	3	4	5
117	92916.4	116208.39	данные отсутствуют	данные отсутствуют
118	92916.36	116207.98	данные отсутствуют	данные отсутствуют
119	92916.36	116207.56	данные отсутствуют	данные отсутствуют
120	92916.39	116207.15	данные отсутствуют	данные отсутствуют
121	92916.46	116206.74	данные отсутствуют	данные отсутствуют
122	92916.54	116206.41	данные отсутствуют	данные отсутствуют
123	92916.47	116206.31	данные отсутствуют	данные отсутствуют
124	92942.02	116217.2	данные отсутствуют	данные отсутствуют
125	92943.87	116218.05	данные отсутствуют	данные отсутствуют
126	92941.22	116228.45	данные отсутствуют	данные отсутствуют
127	92938.58	116235.03	данные отсутствуют	данные отсутствуют
128	92932.99	116249.52	данные отсутствуют	данные отсутствуют
129	92936.92	116251.77	данные отсутствуют	данные отсутствуют
130	92937.41	116252.06	данные отсутствуют	данные отсутствуют
131	92937.53	116252.15	данные отсутствуют	данные отсутствуют
132	92937.67	116252.32	данные отсутствуют	данные отсутствуют
133	92938.39	116253.39	данные отсутствуют	данные отсутствуют

Государственный регистратор		ФГИС ЕГРН
полное наименование должности	подпись	инициалы, фамилия

М.П.

Сведения о частях земельного участка

Земельный участок			
(вид объекта недвижимости)			
Лист №	Раздела 4.2	Всего листов раздела 4.2 :	Всего разделов:
15.11.2021	№ 99/2021/430898633		
Кадастровый номер:		78:31:0001521:3996	

Номер точки	Координаты, м		Описание закрепления на местности	Средняя квадратическая погрешность определения координат характерных точек границы части земельного участка, м
	X	Y		
1	2	3	4	5
134	92938.46	116253.54	данные отсутствуют	данные отсутствуют
135	92938.5	116253.71	данные отсутствуют	данные отсутствуют
136	92938.52	116253.88	данные отсутствуют	данные отсутствуют
137	92938.5	116254.04	данные отсутствуют	данные отсутствуют
138	92938.46	116254.21	данные отсутствуют	данные отсутствуют
139	92937.96	116255.62	данные отсутствуют	данные отсутствуют
140	92935.39	116262.88	данные отсутствуют	данные отсутствуют
141	92933.52	116262.18	данные отсутствуют	данные отсутствуют
142	92936.07	116254.96	данные отсутствуют	данные отсутствуют
143	92936.4	116254.02	данные отсутствуют	данные отсутствуют
144	92936.15	116253.63	данные отсутствуют	данные отсутствуют
145	92935.93	116253.51	данные отсутствуют	данные отсутствуют
146	92931.26	116250.83	данные отсутствуют	данные отсутствуют
147	92931.11	116250.71	данные отсутствуют	данные отсутствуют
148	92930.98	116250.58	данные отсутствуют	данные отсутствуют
149	92930.88	116250.42	данные отсутствуют	данные отсутствуют
150	92930.81	116250.24	данные отсутствуют	данные отсутствуют

Государственный регистратор		ФГИС ЕГРН
полное наименование должности	подпись	инициалы, фамилия

М.П.

Сведения о частях земельного участка

Земельный участок			
(вид объекта недвижимости)			
Лист №	Раздела 4.2	Всего листов раздела 4.2 :	Всего разделов: _____
15.11.2021 № 99/2021/430898633		Всего листов выписки: _____	
Кадастровый номер:		78:31:0001521:3996	

Номер точки	Координаты, м		Описание закрепления на местности	Средняя квадратическая погрешность определения координат характерных точек границы части земельного участка, м
	X	Y		
1	2	3	4	5
151	92930.77	116250.06	данные отсутствуют	данные отсутствуют
152	92930.77	116249.87	данные отсутствуют	данные отсутствуют
153	92930.84	116249.55	данные отсутствуют	данные отсутствуют
154	92936.72	116234.29	данные отсутствуют	данные отсутствуют
155	92939.34	116227.77	данные отсутствуют	данные отсутствуют

Государственный регистратор		ФГИС ЕГРН
полное наименование должности	подпись	инициалы, фамилия

М.П.